

AUSFLUGSZIELE.

RUND UM DAS ALPENHOTEL AMMERWALD.

Machen Sie Urlaub wie wir!
Foto: Georg Sticz - Mitarbeiter Alpenhotel Ammerwald

Freuen Sie sich auf eine tolle Umgebung mit viel Natur und großartigen Sehenswürdigkeiten, die es zu entdecken gilt.

Bei Fragen steht Ihnen unsere Rezeption jederzeit gern zur Verfügung.

Wir wünschen Ihnen viel Spaß beim Erkunden und Entdecken.

Ihr Team vom Alpenhotel Ammerwald

**BMW
GROUP**

THE NEXT
100 YEARS 



SCHLÖSSER & MUSEEN

Schloss Linderhof

Das Schloss Linderhof, das sich König Ludwig II von Bayern 1870 bis 1879 in Rokoko-Stil erbauen ließ, gehört zu den großartigsten Schöpfungen des Märchenkönigs. Unter den 10 reichen Räumen ist das Schlafzimmer mit Paradebett, dem Deckengemälde „Apollo im Sonnenwagen“ und dem venezianischen Lüster mit 108 Kerzen der prunkvollste. Das Speisezimmer enthält ein „Tischleindeckdich“, einen besonderen Mechanismus, der einen gedeckten Tisch durch den Fußboden in den Raum auffahren lässt. Die Gartenanlage des Schlosses, mit Buchsbaumhecken und Kaskaden im Stil des französischen Barocks gehalten, leiten unmerklich in die freie Natur über. Im Park wurde unterirdisch die künstlich gefertigte Venusgrotte geschaffen, in der sich der König in einem Muschelboot rudern ließ. Östlich der Venusgrotte liegt der maurische Kiosk, ein türkischer Salon, der 1867 für die Weltausstellung in Paris geschaffen wurde. Vor dem Schloss befindet sich ein Brunnen mit einer 32 m hoch aufsteigenden Fontäne.

Kontakt: Linderhof 12, 82488 Ettal, Deutschland
Tel. 0049 8822 92030

Öffnungszeiten: 24. März-15. Oktober täglich 09.00 Uhr – 18.00 Uhr
16. Oktober-23. März täglich 10.00 Uhr – 16.30 Uhr

Täglich geöffnet außer am 1. Januar, Faschingsdienstag, 24., 25. und 31. Dezember.

Entfernung: 11,5 km

Schloss Neuschwanstein

König Ludwig II von Bayern ließ das Schloss in den Jahren 1869 bis 1886 auf einem hohen Felsenrücken bei Schwangau bauen, wo es bereits von weitem zu sehen ist. Herzstück des weitläufigen im romantischen Stil errichteten Märchenschlosses ist der hochaufgerichtete Palast-Bau mit dem Sängersaal und der „Thronsaal“. Altan und Söller Neuschwansteins bietet einen herrlichen Ausblick auf das gegenüberliegende Schloss Hohenschwangau, auf den blaugrünen Alpsee und auf die schon in Tirol liegenden Gipfel der Tannheimer Gruppe. Die Pöllat Schlucht, die den Süden und Osten des Burgbergs umfasst, ließ der König durch die 90m hohe Marienbrücke überspannen. Von ihr hat man einen besonders schönen Blick auf die gesamte Burganlage.

Kontakt: Neuschwansteinstraße 20, 87645 Schwangau, Deutschland
Tel. 0049 8362 930830

Tickets: Sind ausschließlich online buchbar!

Öffnungszeiten: 24. März-15. Oktober täglich 09.00 Uhr – 18.00 Uhr
16. Oktober-23. März täglich 08.00 Uhr – 17.00 Uhr

Täglich geöffnet außer am 1. Januar, 24., 25. und 31. Dezember.

Entfernung: 33 km

Schloss Hohenschwangau

Kronprinz Maximilian von Bayern entdeckte als 18jähriger auf einer Wanderung die landschaftlich reizvoll gelegene Burgruine Hohenschwangau. Spontan beschloss er Kauf und Wiederaufbau. Die Anlage, so wie Maximilian und sein Künstler-Architekt sie schufen, hat sich als ein außergewöhnliches Baudenkmal aus der Zeit der Romantik erhalten. Während Maximilian als passionierter Jäger die Aufenthalte für Jagdausflüge in die Umgebung nutzte, zog Königin Marie Bergwandern und Fischen vor. Wer sich für das Leben ihres Sohnes, König Ludwig II interessiert, kann in Hohenschwangau den Ursprung seiner Interessen für Sagen und Mythen erahnen. Hier fand der schwärmerische König in seiner Kindheit vielfache Anregungen.

Kontakt: Alpseestr. 30, 87645 Hohenschwangau, Deutschland
Tel. 0049 8362 930830

Öffnungszeiten: 24. März-15. Oktober täglich 08.00 Uhr – 18.00 Uhr
16. Oktober-23. März täglich 09.00 Uhr – 15.00 Uhr

Täglich geöffnet außer am 24. Dezember.

Entfernung: 33 km

KIRCHEN & KLÖSTER

Kloster Ettal

Das Kloster Ettal ist ein Barockkloster im oberbayerischen Dorf Ettal, rund 10 km nördlich von Garmisch-Partenkirchen und südöstlich von Oberammergau. Das 1330 gegründete Benediktinerkloster ist heute ein beliebter touristischer Anziehungspunkt. Die Abtei gehört der Bayerischen Benediktinerkongregation an. Das Kloster wurde von Kaiser Ludwig dem Bayern am 28. April 1330, dem Tag des Heiligen Vitalis, im Graswangtal als Teil eines Gelöbnisses gegründet. Verbunden mit dem Gründungsgelübde waren auch ein Ausbau des Verkehrsweges nach Süden und die Erschließung der Gegend.

Kontakt: Kaiser-Ludwig-Platz 1, 82488 Ettal, Deutschland
Tel. 0049 8822 740

Öffnungszeiten: tägl. von 08.30 Uhr – 17.45 Uhr

Entfernung: 22 km



Wieskirche

Die von 1746 bis 1752 erbaute „Wallfahrtskirche zum geißelnden Heiland“ wird volkstümlich „die Wies“ genannt. Sie gilt als ein Hauptwerk des deutschen Rokoko, als der reichsten Sakralbau dieser Stilepoche. Man betritt die Kirche durch eine schmale, Halbkreis vorgelagerte Vorhalle, aus der nur eine Pforte in das 29m lange und 24m breite Oval des Hauptraumes führt. Ihm schließt sich mit der einzigen geraden Wand der Wies der durch ein Halbrund abgeschlossene zweistöckige Altarraum an. Acht Doppelsäulen, die durch einen schmalen Umgang von der reich und in verschiedenen Formen durchfensterten Außenwand getrennt frei aufragen, tragen das Deckengemälde des Hauptraumes. Der Hochaltar mit dem „Erbärmdebild“ wird von den vier Evangelisten flankiert. Dieses Bild hatte wundersamer Weise um 1730 Tränen vergossen, worauf Tausende von Wallfahrern die damalige kleine Kapelle, die des Bildes wegen errichtet wurde, besuchten.

Kontakt: Wies 12, 86989 Steingaden, Deutschland
Tel. 0049 8862 932320

Öffnungszeiten: Sommerzeit: tägl. von 08.00 – 20.00 Uhr
Winterzeit: tägl. von 08.00 – 17.00 Uhr

Entfernung: 50 km

Stift Stams

Schon von weitem sieht man die zwei markanten Zwiebeltürme des prunkvollen Zisterzienserklosters Stift Stams. Gegründet wurde das Kloster 1273 unter Graf Meinhard II. von Görz-Tirol. Zwischen 1650 und 1750 wurde die Stiftskirche vom romanischen auf den barocken Baustil umgebaut. Aus dieser Phase stammen auch die beiden Türme. Bei einer Führung durch das Stift können die kostbaren Schätze und prunkvollen Räume bestaunt werden: Schöne Deckenfresken, Stuckaturen und schmiedeiserne Gitter schmücken den Innenraum der Kirche. Der Bernardisaal, die Heilig-Blutkapelle und die „Prälatenstiege“ zählen zu weiteren Prachtstücken des Klosters. Besuchen Sie im Anschluss auch den Klosterladen, wo selbstgemachte Produkte wie Marmeladen, Honig, edle Brände und Liköre verkauft werden.

Kontakt: Stiftshof 3, 6422 Stams, Österreich
Tel. 0043 5263 6242 512

Öffnungszeiten: Oktober - Mai: Donnerstag um 16.00 Uhr
oder auf Anfrage
(Führungen) Juni – Sept.: Montag – Samstag 9.00 Uhr – 11.00 Uhr
& 13.00 Uhr – 17.00 Uhr
Sonn- und Feiertag 13.00 Uhr – 17.00 Uhr

Entfernung: 71 km

STÄDTE

Vils, die kleinste Stadt Österreichs

Das Stadtrecht wurde Vils schon 1327 durch König Ludwig IV. nach dem Recht von Kaufbeuren verliehen. Das Zentrum prägen heute breite Häuser mit Giebeldächern und Fassadenmalereien („Ackerbürgerstadt“). Bis in das 20. Jahrhundert war die Landwirtschaft die wichtigste Erwerbsquelle. Die Herren von Hohenegg, im Mittelalter einflussreiche Adlige, bauten die Burg Vilsegg aus, die heute eine Ruine ist. Im Jahre 1408 übernahm Herzog Friedrich IV. von Österreich-Tirol (Friedel mit der leeren Tasche) das Lehen Vilsegg vom Stift Kempten, belehnte aber weiterhin die Herren von Hohenegg mit der Herrschaft Vils. Nach dem Tod des letzten Hohenegggers im Jahr 1671 kam Vils zu Österreich, nicht aber zu Tirol.

Nach dem verlorenen Krieg gegen Napoleon musste Österreich 1805 Tirol, seine schwäbischen Besitzungen und auch Vils an Bayern abtreten. Erst im Jahre 1816 kam es im Tausch gegen das ehemals österreichisch/böhmische Marktedwitz endgültig an Österreich/Tirol.

Entfernung: 28 km

Innsbruck

Innsbruck ist mit seiner Lage umgeben von einer eindrucksvollen Bergkulisse ein Anziehungspunkt für viele Gäste. Jährlich besuchen rund 2 Millionen Touristen die Region Innsbruck und seine Feriendörfer. Als Grund für die Beliebtheit Innsbrucks als Ferienziel wird immer wieder die einmalige Kombination von Kultur-, Natur- und Sporterlebnis angeführt. Nähere Informationen erhalten Sie gerne an der Rezeption.

Entfernung: 100 km

Füssen

Die malerische Stadt Füssen mit ihrer lebendigen Altstadt, in der bis heute eine 700jährige Stadttradition erlebbar ist, und die in traumhafter Landschaft eingebetteten weiteren Ortsteile zählen zu den unbestrittenen Highlights eines jeden Besuchs. Füssen gilt auch als die Wiege des europäischen Lauten- und Geigenbaues. Hunderte von Meistern aus der Füssener Region wanderten in die europäischen Kulturzentren aus und gründeten dort ihre Werkstätten.

Über der Stadt thront als Wahrzeichen das Hohe Schloss, einst Sommersitz der Fürstbischöfe von Augsburg. Ihre Residenz ist eine der größten und best-erhaltenen spätgotischen Burganlagen Schwabens.

Direkt unterhalb des Hohen Schlosses erhebt sich am Hochufer des Lechs die prachtvolle Barockanlage des einstigen Benediktinerklosters St. Mang. Das einzigartige Ambiente der historischen Füssener Altstadt lädt aber nicht nur zu Entdeckungsreisen in die Vergangenheit ein, sondern auch zum gemütlichen Shoppingbummel.

Entfernung: 30 km

Garmisch-Partenkirchen

Garmisch-Partenkirchen berührt mit seiner Ursprünglichkeit, seiner Lebendigkeit und seinem bayerischen Charme. Mit jedem Schritt entdeckt man mehr von der Vielfalt, die dir dieser Ort zu bieten hat: Historische Sehenswürdigkeiten, attraktive Ausflugsziele, Kunst und Kultur, spannende Veranstaltungen und jede Menge Sport und Wellness. Plus: An 365 Tagen im Jahr Bummeln, Shoppen, Schlemmen. Ein Konzert besuchen. Oder den ganz persönlichen Lieblingsplatz finden. Ach ja natürlich: ausspannen, entspannen und genießen.

Entfernung: 37 km

SCHWIMMBÄDER & THERME

Alpentherme Ehrenberg Reutte

Hier werden die Bereiche Sport, Gesundheit und Wellness, Erlebnis und Entspannung gleichermaßen abgedeckt und bietet somit für Jung und Alt die Möglichkeit der sportlichen Betätigung, der Entspannung, oder den Genuss der umfangreichen Saunalandschaft. Neben der großzügigen Gestaltung der Badelandschaft und Liegeflächen im Innen- und Außenbereich mit Reifenrutsche, naturnahen Kinderspielplatz, Sauna und Gastronomie wurde auch besonderes Augenmerk auf genügend Parkraum sowie die Barriere freie Gestaltung der Zugänge, Sanitäreinrichtungen und aller Räumlichkeiten gelegt.

Kontakt: Thermenstraße 10, 6600 Reutte, Österreich
Tel. 0043 5672 72222

Öffnungszeiten: Therme : tägl. von 10.00 – 21.00 Uhr
Sauna: tägl. von 10.00 – 22.00 Uhr
täglich 50% Ermäßigung auf die Badewelt mit der Aktiv Card!
Bitte wenden Sie sich an die Rezeption.

Entfernung: 16 km

Königliche Kristalltherme

Im Antlitz der Königsschlösser wurde eine wahrhaft königliche Kristalltherme geschaffen. Hier erwartet Sie ein Thermalbad, ein Freibad, eine Saunawelt mit 4 verschiedenen Saunen, ein Wellness-Center betreut von Körpertherapeuten, Dampfbad, Solarien, 4x täglich kostenlos Wassergymnastik sowie ein Hamam.

Kontakt: Am Ehberg 16, 87645 Schwangau, Deutschland
Tel. 0049 8362 819630

Öffnungszeiten: Montag-Donnerstag 09.00 Uhr bis 22.00 Uhr
Freitag & Samstag 09.00 Uhr bis 23.00 Uhr
Sonntag 09.00 Uhr bis 22.00 Uhr

Es gibt vergünstigte Eintrittskarten an unserer Rezeption zu kaufen!

Alle Angaben ohne Gewähr!

Alpspitz Wellenbad Garmisch-Partenkirchen

Lust auf Nass? Dann finden Sie im Alpspitz-Wellenbad eine Bade- und Saunalandschaft mit 2.200 qm Wasserfläche im Innen- und Außenbereich. Direkt im heilklimatischen Kurort Garmisch-Partenkirchen gelegen, inmitten einer herrlichen Gebirgslandschaft. Hier kommen Sie zu jeder Jahreszeit voll auf Ihre Kosten. Egal, ob Sie in Ihrer Freizeit einfach nur Spass haben wollen oder sich mal wieder richtig entspannen möchten, bei uns können Sie ein paar schöne Stunden oder einen wundervollen Urlaubstag zu erfreulich niedrigen Eintrittspreisen erleben. Der Saunabereich auf der Dachfläche umfasst zusätzliche 1.000 qm Wohlfühl-Landschaft. Für unsere Badegäste stehen ausreichend kostenlose Parkplätze zur Verfügung.

Kontakt: Klammstraße 47, 82467 Garmisch-Partenkirchen,
Deutschland
Tel. 0049 8822 753313

Öffnungszeiten: Montag–Samstag 09.00 Uhr bis 21.00 Uhr
Sonntag & Feiertag 09.00 Uhr bis 19.00 Uhr

Entfernung: ca. 37 km

KULTUR & GESCHICHTE

Burgenwelt Ehrenberg Reutte

Östlich von Reutte erhebt sich mächtig und uneinnehmbar die Festungsanlage des Burgenensembles Ehrenberg. Nachts prächtig beleuchtet und von allen Seiten zu sehen kündigt diese von einstiger Macht und 2000 Jahre Geschichte europäischer Dimension. Könige und Kaiser, Kreuzritter und Kaufleute, jeder musste hier vorbei, führte doch die wichtigste Handelsroute zwischen Nord und Süd an ihr vorbei.

Kontakt: Klaus 1, 6600 Reutte, Österreich
Tel: 0043 5672 62007

Entfernung: ca. 16 km



Alle Angaben ohne Gewähr!

Grünes Haus Museum Reutte

Das "Grüne Haus" im Zentrum von Reutte gehört zu den stattlichsten Gebäuden unseres Marktes. Der Reuttener Maler Johann Jakob Zeiller gestaltete im Jahr 1779 die Fassade des Gebäudes. Das kräftige Grün gibt dem Haus seinen Namen. Nach umfangreichen Adaptierungs- und Restaurierungsarbeiten fand im "Grünen Haus" 1989 die Tiroler Landesausstellung statt. Das Grüne Haus besitzt eine wertvolle Sammlung von Werken aus der Zeillerwerkstatt. Die ausgestellten Werke zeigen die Entwicklung der Malerei von der Barockzeit bis zum Klassizismus. Stolz sind wir auf einige Schlüsselwerke der Malerin Anna Stainer-Knittel besser bekannt als "Geierwally"

Kontakt: Untermarkt 25, 6600 Reutte, Österreich
Tel: 0043 5672 72304

Öffnungszeiten: Dienstag-Samstag 13.00 Uhr bis 17.00 Uhr
 Jeden 1. Do. im Monat 13.00 Uhr bis 19.00 Uhr

Entfernung: ca. 16 km




Partnachklamm Garmisch-Partenkirchen

Die Partnachklamm ist mit einer Länge von ca. 700m und einer Tiefe von ca. 80m mit Sicherheit einer der Höhepunkte für jeden Besucher in Garmisch-Partenkirchen. Obwohl Sie nicht direkt mit Ihrem Fahrzeug vor der Klamm parken können, haben Sie dennoch die Möglichkeit ganz bequem, mit einer der bereitstehenden Kutschen, die Klamm zu erreichen. Der Gang durch die Klamm außerhalb der Öffnungszeiten erfolgt auf eigene Gefahr!

Kontakt: Hindenburgstraße 47, 82467 Garmisch-Partenkirchen,
Deutschland
Tel: 0049 8821 1842203

Öffnungszeiten: November-April 09.00 Uhr bis 17.00 Uhr
 Mai, Juni, Oktober 08.00 Uhr bis 18.00 Uhr
 Juli-September 08.00 Uhr bis 19.00 Uhr

Entfernung: ca. 37 km



Silberbergwerk Schwaz

Lassen Sie sich entführen auf eine spannende Zeitreise in das silberne Mittelalter und folgen Sie den Spuren der Bergknappen. Erfahren Sie in einer rund 90-minütigen Führung alles über das größte Bergwerk des 15. Jahrhunderts und über die Handelsfamilie der Fugger, die mit dem Schwazer Silber die Politik Europas und die Entdeckung der neuen Welt beeinflusste.

Kontakt: Alte Landstrasse 3a, 6130 Schwaz, Österreich
Tel: 0043 5242 72372

Öffnungszeiten: Oktober-April 10.00 Uhr bis 16.00 Uhr

Entfernung: ca. 125 km

Zunftmuseum Bichlbach

Im Museum sind wertvolle museale Objekte ausgestellt. Sie dokumentieren die Geschichte der Zunft im Außerfern. Die einzelnen Handwerker werden in Zusammenhang mit der Zunftkirche präsentiert. Dieses barocke Kleinod ist die einzige Zunftkirche Österreichs! Im Museum erfahren Sie, wie Zimmerer, Maurer, Maler und Bildhauer gearbeitet haben, in der Kirche können Sie die eindrucksvollen Werke bewundern. Jedes Jahr widmen wir uns in Sonderausstellungen einem bestimmten Thema und bieten spannende Entdeckungsreisen für unsere Besucher.

Kontakt: Wahl 31a, 6621 Bichlbach, Österreich
Tel: 0043 5674 5205

Öffnungszeiten: Montag-Freitag 08.00 Uhr bis 12.00 Uhr
Dienstag 19.30 Uhr bis 22.00 Uhr

Entfernung: ca. 25 km

TIERE & NATUR

Alpenzoo Innsbruck

Im Alpenzoo, dem höchstgelegenen Zoo Europas (750m)! Mehr als 2000 Tiere von 150 Arten laden Sie zu einem erlebnisreichen Besuch in die Tierwelt des Alpenraumes ein. Als "Themenzoo" ist der ALPENZOO weltweit der einzige seiner Art, der in seinen Gehegeanlagen und Vogelvolieren, im Aquarium und den Freilandterrarien eine so vollständige Sammlung von Tieren des europäischen Alpenraumes vorstellt.

Kontakt: Weiherburggasse 37a, 6020 Innsbruck, Österreich
Tel: 0043 512 292323

Öffnungszeiten: April-Oktober 09.00 Uhr bis 18.00 Uhr
November-März 09.00 Uhr bis 17.00 Uhr

Entfernung: ca. 100 km

Reptilienhaus in Oberammergau

Auge in Auge mit Pythons, Königsboas, Leguanen, Schildkröten, giftigen Schlangen wie Vipern, Mambas, Kobras oder Klapperschlangen. In der Ausstellung leben über 100 Tiere und 40 verschiedene Arten von Reptilien.

Kontakt: Lüftmalereck 5, 82487 Oberammergau, Deutschland
Tel: 0049 8822 1477

Öffnungszeiten: April–Oktober / täglich 10.00 Uhr bis 18.00 Uhr
November / Sa, So 10.00 Uhr bis 17.00 Uhr
Dez.-März / Mo–Mi, Sa, So 10.00 Uhr bis 17.00 Uhr

Entfernung: ca. 24 km

SKIGEBIETE

Schollenwiesenlift Höfen

Auf ca. 300 m ist es einfach leichter das Skischwingen zu erlernen. Für Ihre Ersten Versuche auf den Skierin und auf der Piste ist der Schollenwiesenlift ideal. Lernen Sie das Gefühl kennen wenn man auf der Piste steht oder die ersten Versuche in den Lift einzusteigen und den Bügel zu fangen. Ob für Groß oder Klein, hier ist jeder Willkommen. Am Schollenwiesenlift werden auch Skikurse gegeben. Weiter Informationen finden Sie unter der Sektion „Skischulen“

Kontakt: Schiliftweg, 6604 Höfen, Österreich
Tel: 0043 5672 62420

Entfernung: ca. 20 km

Hahnenkamm (Hausberg von Reutte)

Das Skigebiet auf dem Hahnenkamm liegt auf ca. 1.500 bis 1.900 m und ist ganz nach Süden ausgerichtet, so dass Sonnenanbeter hier voll auf Ihre Kosten kommen. Auf dem Plateau des Hahnenkamms finden Sie ca. 15 km Pisten vor. Von Blauen Pisten bis zu der „Schwarzen“ Abfahrt. Die insgesamt 3 Lifte (1 4er Sessellifte, 1 Höhenschlepplifte, 1 Kabinenbahn) bieten genügend Abwechslung. Die Zwischenstation der Hahnenkammbahn Höfen bietet auch für „nicht geübte“ Skispaß im Höhenskigebiet. Die Talabfahrt hat eine Gesamtlänge von 3,5 km. Skifahrer die sich die Talabfahrt, mit ihren teilweise etwas anspruchsvolleren Passagen, noch nicht zutrauen können bequem wieder mit der Bergbahn ins Tal fahren. Für die Snowboarder stehen natürlich auch kleine Fun-Parks zur Verfügung. 3 verschiedene Hütten im Höhenskigebiet, und ein Ramba-Zamba-Express an der Talstation laden ein zu einem gemütlichen Einkehrschwung, zum Sonnenbaden oder einfach um die Aussicht in die Tiroler Alpen zu genießen. Nähere Informationen erhalten Sie an der Rezeption!

Kontakt: Bergbahnstraße 18, 6604 Höfen, Österreich
Tel: 0043 5672 62420

Entfernung: ca. 20 km

Bichlbach/Berwang (Skischaukel)

Egal ob für Anfänger, Fortgeschrittene, Familien oder Profis, die Skischaukel Berwang und Bichlbach bietet für alle Skifahrer und Snowboarder ideale Pisten zwischen 1.100 und 1.750 m und ca. 36 km gepflegte Pisten. Aufgrund von den Verbindungen zu andern Skigebieten lässt sich es einfach und sicher von einem Skigebiet ins andere „Schaukeln“.

Kontakt: Bichlbach 149, 6621 Bichlbach, Österreich
Tel: 0043 5674 8124

Entfernung: ca. 25 km

Lermoos

Das Skigebiet Grubigstein mit 9 Liftanlagen (1.000 bis 2.100m) bietet abwechslungsreiche Pisten für alle Ansprüche auf 33 Pistenkilometern. Auf Snowboarder wartet ein super Snowboard-Naturgelände mit eigener Snowboardabfahrt. Beschneiungsanlagen sichern grenzenloses Schneesportvergnügen den ganzen Winter lang. Jeden Donnerstag ist Nachtskillauf! Fun- und Trendsportanimation für Groß und Klein direkt unterhalb der Grubigalm. Hier können übrigens auch Wintersportneulinge die trendigsten Wintersportarten wie Skifox, Snowbike, Airboard, Snowtube, Snowblades, Snowscoot etc. mit Hilfe von Guides ausprobieren.

Kontakt: Juch 3, 6631 Lermoos, Österreich
Tel: 0043 5673 2323

Entfernung: ca. 32 km

Ehrwalder Almbahn

Das Familienfreundliche Ski- und Snowboardparadies garantiert einen unvergesslichen Skitag in einer Höhe zwischen 1.100 und 1.900 Metern. 26,5 km bestens präparierte Pisten aller Schwierigkeitsgrade und moderne Liftanlagen stehen zur Verfügung. Beliebt bei allen Skianfängern - klein oder groß - ist der Minilift direkt am Almplatz. Kleine Bügel erleichtern das Hochkommen, so kann man sich noch mehr auf die ersten Schritte im Schnee konzentrieren. Auch Snowboarder und Skifreaks sind genau richtig auf der Ehrwalder Almbahn.

Kontakt: Obermoos, 6632 Ehrwald, Österreich
Tel: 0043 5673 2309

Entfernung: ca. 36 km

Warth

Zwischen Tradition und Moderne treffen sie in Warth-Schröcken auf das schneereichste Skigebiet Europas. Bis zu 11 Meter Naturschnee und beste Schneesverhältnisse bis weit ins Frühjahr sorgen für grenzenlosen Skispaß. Bahnanlagen ohne Wartezeiten, Parkplätze direkt im Skigebiet sowie Pisten bis in den Ort bieten zusätzlichen Komfort. Hier erwartet Sie und Ihre Freunde wirklich alles und noch mehr! Winterspaß für alle. Neben preiswerten Tarifen bietet Ihnen Warth-Schröcken auch eine bequeme und stressfreie An- u. Abreise direkt ins Skigebiet.

Kontakt: Hochkrumbach 10, 6888 Schröcken, Österreich
Tel: 0043 5583 42590

Entfernung: ca. 74 km

Pitztaler Gletscher

Im Skigebiet Pitztal können Sie - dank der Schneegarantie des Gletschers - das Skifahren von September bis Mai genießen. Denn auf dem 3440 Meter hohen Hinteren Brunnenkogel bietet das Pitztaler Gletscherskigebiet bereits in den ersten Wintermonaten Naturschnee und Powder. Sobald das weiße Gold bis ins Tal vorgedrungen ist, erleben Gletschererfahrere eine Variante der Extraklasse. Durch die skitechnische Verbindung des Riffsee-Skigebietes mit dem Gletscher-Skigebiet bieten wir Ihnen im Winter 68 Pistenkilometer. In einer abwechslungsreichen Winterlandschaft haben Sie die Wahl von leichten, mittelschweren und schweren Abfahrten auf breiten Gletscherpisten oder auf Waldabfahrten. Außerdem erwarten Sie einsame Pulverschnee-Hänge oder griffige Firnschneeabfahrten - vielfältiger Skigenuss und ein unvergesslicher Skitag wird garantiert!

Kontakt: Mittelberg, 6481 St. Leonhard im Pitztal, Österreich
Tel: 0043 5413 86288

Entfernung: ca. 106 km

Stubai Gletscher

Zwischen 1.750 und 3.210 Metern Höhe gibt es am Stubai Gletscher alles was das Herz des Wintersportlers höher schlagen lässt. Skifahren & Co. im Herzen der Alpen. Pulverschnee ist nämlich hier keine Sensation, sondern nahezu Standard. Mit dem Tiroler Pistengütesiegel ausgezeichnet garantiert der Stubai Gletscher gepflegte Skipisten für den anspruchsvollen Skifahrer. Die 26 modernen Liftanlagen bringen unsere Gäste reibungslos bis auf 3.210 m Seehöhe. Mit mehr als 110 "interessanten Pistenkilometern"- dazu zählen rote und schwarze Pisten - liegt Österreichs größtes Gletscherskigebiet an der Spitze und wurde sogar zur Nummer eins der europäischen TOP TEN Gletscher gekürt. Genau das macht einen Ausflug in Stubaital so richtig lohnenswert.

Kontakt: Mutterberg 2, 6167 Neustift, Österreich
Tel: 0043 5226 8141

Entfernung: ca. 132 km

SKITOUREN

Alpenschule Ausserfern:

Kontakt Allgäuer Straße 15, 6600 Reutte
Tel: 0043 5672 62232
Skitourenkurse - Wochenend-Skitouren, Abendwanderungen,
Schneeschuhwanderungen, Winterbergwandern, Nordic-Walking,
Ausrüstungsverleih - Sportartikelverkauf.

Bergführerbüro Brejcha

Kontakt: Untere Platte 5, 6604 Höfen, Österreich
Tel: 0043 680 2305098 oder 0043 680 2305097
Skitouren, Wasserfallklettern, Eisklettern, Schneeschuhtouren.
Führungstouren und Ausbildungskurse!

SCHLITTSCHUHLAUFEN

Eistraum Reutte

Kontakt: Untermarkt 32, 6600 Reutte, Österreich

Öffnungszeiten: 17. November-14. Januar 14.00 Uhr bis 21.00 Uhr
Sonntags 13.00 Uhr bis 20.00 Uhr

Entfernung: 16 km

Eishalle Füssen

Kontakt: Am Eisstadion 1, 87629 Füssen, Deutschland

Öffnungszeiten: Informationen zu den Öffnungszeiten erhalten Sie unter:
Tel.: 0049 8362 5075-0 oder an der Rezeption

Entfernung: 30 km

Olympia-Zentrum Garmisch-Partenkirchen

Kontakt: Am Eisstadion 1, 82467 Garmisch-Partenkirchen,
Deutschland

Öffnungszeiten: Informationen zu den Öffnungszeiten erhalten Sie unter:
Tel.: 0049 8821 753291 oder an der Rezeption

Entfernung: 30 km

RODELN

(nur bei guter Schneelage)

Wängle

Kontakt: Parkplatz Langtannenlift, 6610 Wängle, Österreich
Gehzeit vom Parkplatz beim ehemaligen Langtannenlift
ca. 20 Minuten
täglich von 10.00-17.00 Uhr. Donnerstag Ruhetag

Entfernung: 18 km

Ehrwald – Ehrwalder Almbahn

Kontakt: Obermoos, 6632 Ehrwald, Österreich
Tel: 0043 5673 2309
Rodelabend Dienstag und Freitag

Entfernung: ca. 36 km

Weißbach

Kontakt: „Alter Gaichtpaß“, 6671 Weißbach, Österreich

Öffnungszeiten: Freitag ab 18.30 Uhr beleuchtet

Entfernung: ca. 25 km

LANGLAUFEN

Region Reutte

Über 120 km bestens gespurte, mit dem Loipengütesiegel ausgezeichnete Langlaufloipen, davon 30 km Skating-Loipen führen vorbei an zugefrorenen Seen und über schneebedeckte Wiesen. Info Blätter erhalten Sie an der Rezeption.

Region Tannheim

Das Tannheimer Tal besitzt mit einem 140 Kilometer langen Loipennetz und dem Höhenunterschied von maximal 50 Metern optimale Langlauf Bedingungen. Die Strecken eignen sich sowohl für den klassischen Stil als auch zum Skaten.

Region Lermoos

Lermoos hat ca. 30 km gespurte Loipe für seine Langläufer. Die Loipen werden für "Klassisch"- und "Skating" gespurte. Die ganze Arena verfügt über ein Loipennetz von 110 km. NEU ist die Beschneite 2,5 km lange Golfgrundloipe.

Alle Angaben ohne Gewähr!

SKISCHULEN

Skischule Hahnenkamm 2000

Kontakt: Bergbahnstraße 18a, 6604 Höfen, Österreich
Tel: 0043 5672 72195
Skiverleih, Snowboardkurse, Carvingkurse,
Langlaufkurse, Skikurse

Schischule Gerd Huter

Kontakt: Krankenhausstraße 16, 6600 Ehenbichl, Österreich
Tel: 0043 5672 62443
Ski Alpin, Langlauf, Snowboard

SKIVERLEIH

Im Hotel können Sie Langlaufausrüstungen ausleihen. Gegen eine Leihgebühr von EUR 4,90 pro Ausrüstung oder einen Schlitten gegen die Leihgebühr von EUR 2,50.

Sport 2000 Paulweber:

Kontakt Allgäuer Straße 15, 6600 Reutte
Tel: 0043 5672 62232

Skischule Hahnenkamm 2000

Kontakt: Bergbahnstraße 18a, 6604 Höfen, Österreich
Tel: 0043 5672 72195
Skiverleih, Snowboardkurse, Carvingkurse,
Langlaufkurse, Skikurse

Schischule Gerd Huter

Kontakt: Krankenhausstraße 16, 6600 Ehenbichl, Österreich
Tel: 0043 5672 62443
Ski Alpin, Langlauf, Snowboard

WANDERN

Hängebrücke, Reutte Highline179

Nach nur sechseinhalb Monaten Bauzeit eröffnete im November 2014 die highline179. Die eindrucksvolle highline179 spannt sich hoch über der namensgebenden B179 Fernpass Bundesstraße von der Burgruine Ehrenberg zum Fort Claudia. Mit einer Gesamtlänge von über 406 Metern und einer maximal Höhe von 114 Metern ist die highline179 eine Attraktion für sich selbst. Highline179 – eine technische Spitzenleistung. Preise und Öffnungszeiten erfahren sie an der Rezeption

Kontakt: Klausen 1, 6600 Reutte, Österreich
Tel: 0043 5672 62007

Vilser Alm

Vom Vilser Alm Parkplatz geht´s über den leicht ansteigendem Forstweg entlang des Geopfades mit Aussichtspunkt des Alpstrudels zur Alm. Der Weg ist auch geeignet für Tourenger. Ausgangspunkt Vils, Gehzeit ca. 1 ½ Stunden. Montag und Dienstag Ruhetag. Bitte die Anschlagtafel am „Anwurf“ beachten. Mittwochs Abend Treffpunkt für Tourenger. Bei guter Schneelage Rodelmöglichkeit

Kontakt: Vilser Alpe 68, 6682 Vils, Österreich
Tel: 0043 5677 8788

Entfernung: 28 km

Dürrenberger Alm, Reutte

Bergfreunde treffen sich hier auf dem schönsten Aussichtspunkt über den Talkessel von Reutte. Gehzeit vom Parkplatz Urisee über die Melkalpe ca. 2 Std. oder über den Steig links von der Forststraße. Ausgangspunkt Reutte-Urisee
Ruhetag Montag, Anschlagtafel unten am Tal beachten.

Kontakt: Urisee 6, 6600 Reutte, Österreich
Tel: 0043 664 5339772

Stablalm, Elmen (Lechtal)

Die Wanderung beginnt in Elmen beim Parkplatz von der Stablalm. Von hier führt ein bequemer, flach ansteigender Fahrweg zur Alm. Sie wandern durch die herrlich, verschneite Winterlandschaft. Nach ca. 1 1/2 Stunden erreichen sie die Stablalm (1412m). Hier genießen Sie die einzigartige Aussicht ins obere Lechtal. Gestärkt durch eine zünftige Jause sausen sie auf einer Rodel zurück zum Ausgangspunkt. Bei der Alm sind auch Rodeln zum Leihen vorhanden.

Kontakt: 6644 Elmen, Österreich
Tel: 0043 676 7222022